

Mon outil utile



+ Notes (adaptées de

+ Exercices

+ Tests

+ Liens



Mme Prascovia Deidun

Coordinatrice Pédagogique



Secretariat for Catholic Education

Chapitre 1: Dessine-moi la France ! (p.7- 21)



(Notes adaptées de : "Chez Toi en France" puisque le livre est épuisé..)

Chapitre 1 : Dessine-moi la France !

❖ La géographie de la France

La France a la forme d'un **hexagone**. (6 côtés)

La France est entourée de:

4 mers:

La Méditerranée
La Manche
L'Océan Atlantique
La Mer du Nord

6 pays voisins:

l'Italie
la Suisse
l'Allemagne
la Belgique
L'Espagne
Le Luxembourg




La France a :


5 montagnes:

Les Vosges (Allemagne)
Le Jura (Suisse)
Les Pyrénées (Espagne)
Le Massif Central
Les Alpes (Italie - **Mont Blanc** - 4808m)

6 fleuves:

La Seine (Paris)
La Loire (la plus longue)
La Garonne (Océan Atlantique)
La Meuse (Nord)
Le Rhône (Sud)
Le Rhin (Allemagne)




 Vidéo-clip sur la géographie et les symboles de la France :

<https://www.youtube.com/watch?v=UWb4ZuggxTs>

 Présentation Powerpoint : La géographie de la France :

<https://flecuria.wordpress.com/culture>

 Carte interactive

<http://ecoles33.ac-bordeaux.fr/paillet/chapitre1.html>

La France administrative

En France, il y a plus de **60 millions d'habitants** et plus de **100 nationalités** différentes qui cohabitent. Ce pays se divise en **13 régions** et **96 départements**. La ville de Paris s'enroule sur elle-même en 20 arrondissements. Ces **96 départements** sont numérotés par ordre alphabétique.

❖ Carte physique de la France



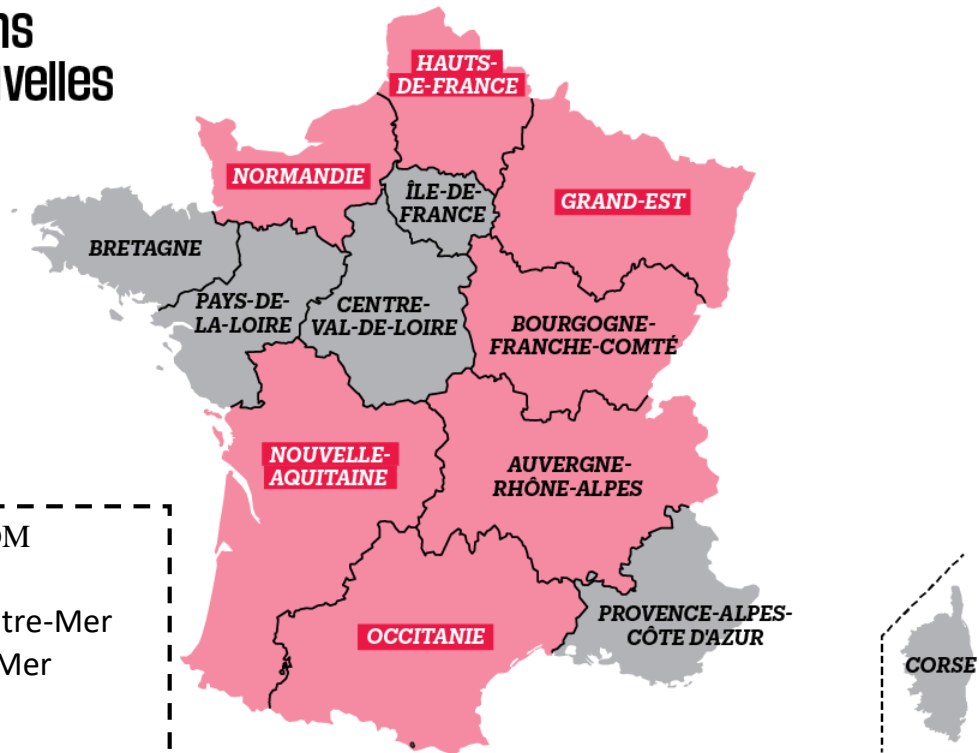
 Exercice interactif sur la France physique

<http://www.ac-grenoble.fr/histoire/tice/college/repere-spaciaux/3/fr-relief-exo.htm>

❖ Les régions de la France

Voilà la nouvelle carte de la France :

Les noms des nouvelles régions



La France a aussi 5 DOM et 5 TOM

DOM – Départements d’Outre-Mer
TOM – Territoires d’Outre-Mer

Récemment la France s’est divisée en 13 régions :

- 6 régions qui n’ont pas changé (position + chef-lieu)
- 7 nouvelles régions

Les 6 régions les plus importantes sont :

Région	Chef-lieu
Bretagne	Rennes
Centre Val-de-Loire	Orléans
Corse	Ajaccio
Ile-de-France	Paris
Pays de la Loire	Nantes
Provence-Alpes Côte d’Azur	Marseille

❖ Les Symboles de la France

1. Le drapeau (Tricolore) :

Bleu
Blanc
Rouge



2. La devise française:

Liberté
Egalité
Fraternité

LA MARSEILLAISE



3. La monnaie : l'Euro (avant, il y avait le franc)



4. Le jour de la fête nationale : Le 14 juillet (Prise de la Bastille)

5. L'hymne national français : la Marseillaise (composé par Rouget de Lisle)

6. Les lettres RF: République Française

7. Le symbole de la République Française : Marianne

Marianne: Son buste se trouve dans toutes les mairies (local council) et son image sur les timbres (stamps)!



8. Un autre symbole de la France: le coq

"Gallus" en latin signifie "coq". En effet, l'ancien nom de la France était **Gaule** et les Français étaient connus comme les **gaulois**. Aujourd'hui, le coq est le symbole (insigne) officiel des sportifs français.



❖ Les Symboles de l'UE

L'euro est la monnaie de l'Union Européenne.

La journée de l'Europe est le **9 mai**.

L'hymne européen est l'**Ode à la Joie** de **Beethoven**.

Le drapeau de l'UE est **bleu avec 12 étoiles d'or** car le 12 c'est le nombre de l'harmonie.



Le Palais de l'Europe à **Strasbourg** est le siège du Conseil de l'Europe et du Parlement européen.

Le passeport "Communauté Européenne" porte pour les Français la mention **République Française**.




Exercice interactif sur les symboles de la France :
<http://web.cortland.edu/flteach/civ/symbol/symbol.htm>

Paris, la Capitale

Le nom ancien de la France était **La Gaule** tandis que le nom gaulois de Paris c'était **Lutèce**.

Paris a la forme d'un escargot car elle s'enroule sur elle-même en **20 arrondissements**.



Paris et 7 autres départements forment une grande couronne : la région Ile-de-France.

Le moyen de transport le plus utilisé à Paris, c'est le **métro** inventé en 1900.

A Paris, on trouve : le Parlement, les ambassades, les grandes banques, la Bourse et d'autres lieux importants et touristiques comme illustre bien cette carte :



Présentation Powerpoint : Paris
<https://flecuria.wordpress.com/culture>

❖ Paris : ses lieux d'intérêt

2.



1. **La Tour Eiffel** → construite en 1889 pour fêter le 1^{er} centenaire de la Révolution française (1789). Elle porte le nom de son architecte : *Gustave Eiffel*.

1



3.



2. **Le Louvre** → Musée d'art et d'architecture qui fait partie de l'Ancienne résidence royale c'est-à-dire, le Palais Royal. Son entrée est une grande pyramide de verre et d'acier. Des chefs-d'œuvre y sont exposés, notamment la Joconde.

3. **La cathédrale de Notre-Dame** → Dans cette cathédrale, qui se trouve au cœur de Paris, Napoléon a été couronné Empereur de France.

4.



4. **La Grande Arche de la Défense** → monument moderne et grand centre commercial.


5.



5. **L'Arc de Triomphe** → commandé par Napoléon pour commémorer ses victoires. Il abrite le tombeau du soldat inconnu.

6. **Le musée d'Orsay** → Musée d'Art moderne. Dans le passé, c'était une gare.

6.



📺 Vidéo-clip sur Paris et ses top 10 attractions :
https://www.youtube.com/watch?v=3jD_8l8f7Cg

L'histoire de la France



L'événement le plus important de l'histoire de la France est la **Révolution Française** qui a commencé le **14 juillet, 1789** (avec la *Prise de la Bastille*). En effet le 14 juillet est encore le jour de la **fête nationale**.

Avant la Révolution, les rois gouvernaient la France. La France était une **monarchie** mais **après la Révolution Française**, la France est devenue une **démocratie** et aujourd'hui elle est **République (la V^e)**.



Les grands principes de la République Française qui aujourd'hui forment partie de la **devise française**, sont: **Liberté, Egalité, Fraternité**.



Grâce à la Révolution Française, la Monarchie est tombée. L'Etat est **laïc** et tout le monde a le droit de s'exprimer. Un autre bienfait de la Révolution Française était la **Déclaration des Droits de l'Homme et du Citoyen** qui a permis d'écrire la **Constitution**, connue aussi comme **le grand livre** des droits et des libertés des Français.



Vidéo-clip sur la Révolution Française :

<https://www.youtube.com/watch?v=pWXLc102PwI>

❖ Dates importantes

Date	Evènement historique
1881	Jules Ferry a rendu <i>l'école obligatoire</i>
1889	La construction de la Tour Eiffel
1914-1918	La 1 ^{ère} guerre mondiale
1939- 1945	La 2 ^e guerre mondiale
Mai 1968	Manifestation des étudiants

La politique en France

Le Président de la République Française est élu pour **5 ans**. Il dirige le Conseil des Ministres chaque mercredi au **Palais de l'Élysée** (sa résidence officielle). Le Président actuel de la France est **Emmanuel Macron**.



Le Premier Ministre est élu pour **5 ans** aussi. Actuellement, le Premier Ministre de la France est **Jean Castex**.

En France, il y a **2 tendances politiques**: la **Droite** et la **Gauche**. A partir de **18 ans**, on peut voter. Les **élections** ont toujours lieu le **dimanche**.

❖ Villes et villages

La plus petite unité administrative française est la **commune**.

Le **maire** est élu par les habitants pour **6 ans**. Il préside le Conseil Municipal où on gère les affaires de la commune (la municipalité) comme par exemple l'école, la santé, les loisirs, la police et ainsi de suite.

La **mairie**, c'est le bureau d'état civil. A la **mairie** (*hôtel de ville*), on déclare la naissance, le mariage, le divorce et les décès (la mort des personnes). A la mairie, on obtient la carte d'identité, le passeport, la fiche d'état civil et l'extrait de naissance. En plus, c'est ici qu'on vote pendant les élections.



❖ Les plus grandes villes

Marseille (la 2^e plus grande ville + le 1^{er} port français)

Bordeaux

Nantes

Nice

Le Havre

Brest

➔ des villes au bord de la mer qui ont créé un port pour développer des activités industrielles, commerciales et touristiques

Lille

Perpignan

Strasbourg* (*aujourd'hui la capitale de l'Europe)v

➔ des villes près des frontières

